


ZONAGE D'ASSAINISSEMENT  
EAUX PLUVIALES

Plan de zonage des eaux pluviales  
Commune de Poissy






INDICE	DATE	MODIFICATIONS	DESSINE	VERIFIE
0	24/04/2020	PREMIERE EMISSION	VB	CBE
1	01/07/2020	CORRECTIONS	VB	CBE

	FORMAT :	A0
	ECHELLE :	1/9 000
	AFFAIRE N° :	WAOB096EUG

EGIS Eau - Agences France Nord  
15 Avenue du centre  
CS20538 Guyancourt  
78 286 Saint-Quentin-En-Yvelines  
Tél : +33 (0)1 39 41 57 43  
paris.egis-eau@egis.fr



Légende

-  Limites communales
-  Zone 0 non urbaine - Urbanisation fortement limitée
-  Zone PPRI - Application du PPRI de la Seine
-  Zone I - Gestion des eaux pluviales à la parcelle
-  Zone avec contrainte pour l'infiltration - Dérogation possible pour rejet au réseau

